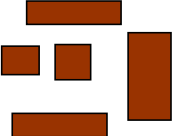
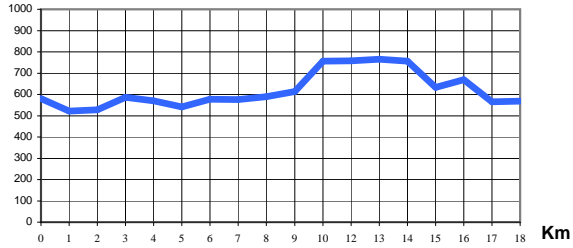
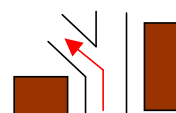
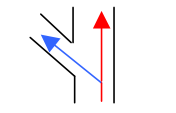
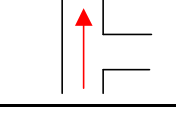
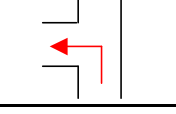
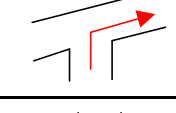
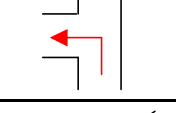
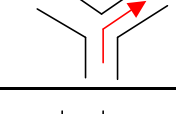
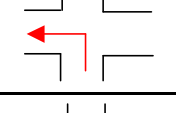
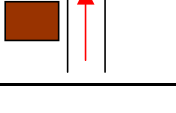
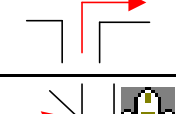
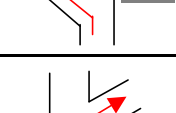
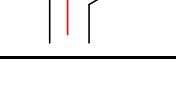


Nombre de la ruta:				<b>RUTA BTT9 CAMPOS DE BIERGE</b> BIERGE-SAN PEDRO DE VERONA-CABAÑERA BIERGE-FUENTE VIEJA				
Nivel Dificultad				<b>Medio</b>		Km Totales		<b>17.84</b>
Altura Máxima (m)				<b>766</b>		Tiempo Aprox. (sin paradas)		<b>2:30:00</b>
Altura Mínima (m)				<b>517</b>		Velocidad Media (km/h)		<b>7.14</b>
Km	Dist.	Altura	Gráfico	Descripción				
0.00	0.00	581		<b>Oficina de turismo de Bierge.</b> Inicio Ruta BTT9				<p>Altitud <span style="float: right;">Altimetria</span></p> 
0.27	0.27	568		<b>Bierge</b> Cruce de calles. Giro 45° a la izquierda.				
0.48	0.21	577		<b>Desvío ruta 8.1</b> Salida de Bierge hacia Camino Bajo. Variante de la ruta para hacerla más corta. Enlace con el WPDesvío 2				
0.58	0.10	567		<b>WP01</b> Inicio camino forestal. Seguir recto.				
0.71	0.13	551		<b>WP02</b> Cruce de caminos. Giro a la derecha.				
1.57	0.86	522		<b>WP03</b> Cruce de caminos. Giro 90° a la izquierda.				
1.62	0.05	522		<b>WP04</b> Cruce de caminos. Giro 90° a la izquierda.				
1.76	0.14	528		<b>WP05</b> Cruce de caminos. Giro 45° a la derecha.				
2.11	0.35	527		<b>WP06</b> Cruce de caminos. Giro 90° a la izquierda.				
3.01	0.90	586		<b>WP07</b> Caseta observación de aves continuar recto.				
3.65	0.64	560		<b>WP08</b> Cruce de caminos. Giro 90 ° a la derecha.				
3.83	0.18	570		<b>Emta. San Pedro</b> Cruce de caminos. Giro 45° a la izquierda.				
4.21	0.38	570		<b>WP09</b> Cruce de caminos. Giro 45° a la derecha.				

**OTRAS RUTAS**

- RUTA BTT1:** ALQUÉZAR-RADIQUERO-ALBERUELA DE LALIENA-ADAHUESCA
- RUTA BTT2:** COLUNGO-NAVAL-SALINAS DE HOZ-COLUNGO
- RUTA BTT3:** BUERA-SALAS ALTAS-SALAS BAJAS-POZÁN DE VERO-HUERTA DE VERO-BUERA
- RUTA BTT4:** BUERA-COLUNGO-BUERA
- RUTA BTT5:** BARBASTRO-PERMISÁN-FORNILLOS-MONASTERIO DEL PUEYO-BARBASTRO
- RUTA BTT6:** LALUENGA-LACUADRADA-LAGUNARROTA-LAPERDIGUERA-LALUENGA
- RUTA BTT7:** PERALTA DE ALCOFEA-TORRES DE ALCANADRE
- RUTA BTT9:** BIERGE-SAN PEDRO DE VERONA-CABAÑERA BIERGE-FUENTE VIEJA
- RUTA BTT10:** ABIEGO-ALBERUELA-RADIQUERO-SAN PELEGRIN-ERMITA VIRGEN DE LA VIÑA-STA. AGUEDA-ALBERUELA-ABIEGO

Km	Dist.	Altura	Gráfico	Descripción	Altitud	Altimetria
4.65	0.44	524		<b>WP10</b> Cruce de caminos. Giro 45° a la izquierda. Cruce bco. el Pozallón.		
5.02	0.37	542		<b>WP11</b> Incorporación a la crta. A-1227. Giro a la derecha		
5.09	0.07	541		<b>WP12</b> Salida de la crta. A-1227. Giro 45° a la izquierda.		
6.66	1.57	578		<b>WP13</b> Cruce de caminos. Giro 45° a la izquierda.		
7.52	0.86	576		<b>Desvío 2 SOLO SI SE HA HECHO EL DESVÍO 1 del camino bajo, SINO SEGUIR RECTO.</b>		
8.19	0.67	589		<b>WP14</b> Incorporación a la crta. A-1230. Giro 90° a la derecha.		
9.09	0.9	613		<b>WP15</b> Salida de la crta. A-1230. Giro 90° a la izquierda.		
12.79	3.7	757		<b>WP16</b> Cruce de caminos. Giro 30 ° a la izquierda.		
12.82	0.03	758		<b>WP17</b> Cruce de caminos. Giro 90° a la izquierda.		
13.22	0.4	766		<b>WP18</b> Incorporación a la crta. HU-341. Giro 90° a la izquierda.		
13.48	0.26	756		<b>WP19</b> Salida de la crta. HU-341. Giro 90° a la izquierda.		
15.55	2.07	633		<b>WP20</b> Cruce de caminos. Giro de 120° a la derecha.		
16.02	0.47	669		<b>WP21</b> Giro a la izquierda. Incorporación a la crta HU-341.		
16.34	0.79	652		<b>WP22</b> Giro 30° a la derecha. Salida de la crta HU-341.		
17.59	2.04	566		<b>WP23</b> Cruzar la crta. A-1227.		
18.00	0.41	568		<b>Bierge</b> Fin de Ruta BTT9		