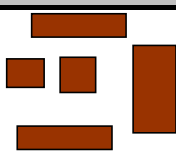
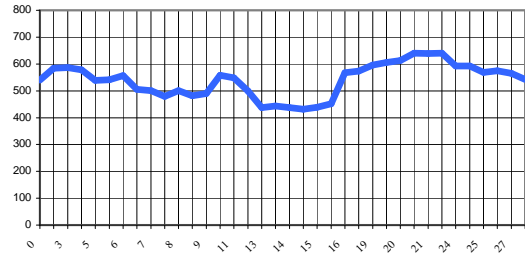
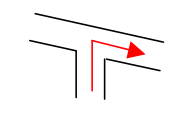
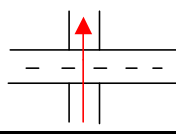
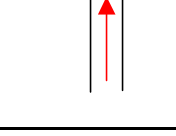
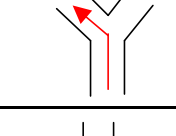
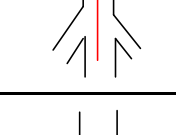
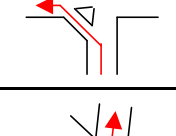
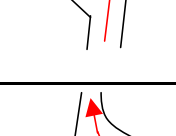
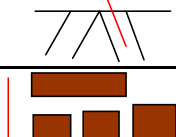
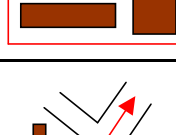
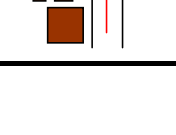


Nombre de la ruta:					RUTA BTT8 PIEDRAS DE LEYENDA	
					ABIEGO-AZLOR-HUERTA DE VERO-ADAHUESCA-ABIEGO	
Nivel Dificultad			Medio		Km Totales	
Altura Máxima (m)			643		Tiempo Aprox. (sin paradas)	
Altura Mínima (m)			432		Velocidad Media (km/h)	
Km	Dist.	Altura	Gráfico	Descripción	Altimetria	
0.00	0.00	540		ABIEGO Salimos de Abiego hacia Azlor por el camino la Fondota. Inicio Ruta BTT8		
1.67	1.67	584		WP01 Cruce de caminos. Giro 140° a la derecha cogiendo el camino de la Cañada Real.		
2.72	1.05	586		WP02 Cruzar la crta. A-1231.		
3.28	0.56	578		Aula de la Naturaleza Continuar recto.		
4.72	1.44	539		WP03 Cruce de caminos. Giro 45° a la izquierda		
4.84	0.12	541		WP04 Cruce de caminos Continuar recto.		
5.76	0.92	557		WP05 Cruce de caminos. Giro 110° a la izquierda.		
6.74	0.98	506		WP06 Cruce de caminos. Continuar recto.		
7.33	0.59	501		WP07 Cruzar la crta. A1231. Camino de la izquierda hacia Azlor.		
7.58	0.25	479		AZLOR Cruzar Azlor (pasando por el abrevadero) dirección Huerta de Vero.		
7.81	0.23	492		WP08 Cruce de caminos. Giro 45 ° a la derecha.		



OTRAS RUTAS

- RUTA BTT1:** ALQUÉZAR-RADIQUERO-ALBERUELA DE LALIENA-ADAHUESCA
- RUTA BTT2:** COLUNGO-NAVAL-SALINAS DE HOZ-COLUNGO
- RUTA BTT3:** BUERA-SALAS ALTAS-SALAS BAJAS-POZÁN DE VERO-HUERTA DE VERO-BUERA
- RUTA BTT4:** BUERA-COLUNGO-BUERA
- RUTA BTT5:** BARBASTRO-PERMISSÁN-FORNILLOS-MONASTERIO DEL PUEYO-BARBASTRO
- RUTA BTT6:** LALUENGA-LACUADRADA-LAGUNARROTA-LAPERDIGUERA-LALUENGA
- RUTA BTT7:** PERALTA DE ALCOFEA-TORRES DE ALCANADRE
- RUTA BTT9:** BIERGE-SAN PEDRO DE VERONA-CABAÑERA BIERGE-FUENTE VIEJA
- RUTA BTT10:** ABIEGO-ALBERUELA-RADIQUERO-SAN PELEGRIN-ERMITA VIRGEN DE LA VIÑA-STA. AGUEDA-ALBERUELA-ABIEGO

Km	Dist.	Altura	Gráfico	Descripción	Altitud	Altimetria
8.02	0.21	489		WP09 Cruce de caminos. Giro de 90° a la derecha.		
8.07	0.05	501		WP10 Cruce de caminos. Giro 45° a la derecha		
8.35	0.28	482		Barranco de la Fondota Continuar recto cruzando el barranco.		
8.47	0.12	490		WP11 Cruce de caminos. Giro 45° a la derecha.		
9.07	0.6	503		WP12 Cruce de caminos. Giro 45° a la derecha.		
10.03	0.96	558		WP13 Cruce de caminos. Giro 45° a la izquierda.		
10.70	0.67	549		WP14 Cruce de caminos. Giro 90° a la izquierda.		
11.98	1.28	499		WP15 Cruce de caminos. Giro 90° a la izquierda.		
12.91	0.93	438		Barranco de la Golecha Continuar recto cruzando el barranco.		
14.20	1.29	444		WP16 Cruce de caminos. Giro 60 ° a la izquierda.		
14.25	0.05	437		WP17 Cruce de caminos. Giro 180 ° a la derecha.		
14.35	0.1	432		WP18 Giro 90° a la izquierda incorporación a la antigua crta. A-1232 dirección Huerta de Vero		
14.85	0.5	439		WP19 Giro 45° a la izquierda saliendo de la crta. A- 1232. (Bordeando Huerta de Vero)		
14.88	0.03	437		Huerta de Vero Seguir recto pasando por la fuente de Huerta de Vero.		
15.01	0.13	452		WP20 Giro 90° a la izquierda. Saliendo de la calle pavimentada de Huerta de Vero.		

Km	Dist.	Altura	Gráfico	Descripción	Altitud	Altimetria
16.48	1.47	567		WP21 Cruce de caminos. Giro de 90° a la derecha.		
16.60	0.12	573		WP22 Seguir recto por el camino.		
18.54	2.06	596		Ermita de Treviño Seguir recto por el camino.		
19.65	1.11	606		WP23 Giro a la derecha. Incorporación a la crta. A-1229 hacia Adahuesca.		
19.74	0.09	613		WP24 Giro 90° a la izquierda. Incorporación a la crta. A-1230 bordeando Adahuesca.		
20.52	0.78	640		WP25 Giro 90° a la izquierda saliendo de la crta. A-1230.		
21.48	0.96	639		WP26 Cruce de caminos. Giro 45° a la izquierda. A 100 mts panel indicativo de la zona		
22.04	0.56	640		WP27 Cruce de caminos. Giro 90° a la izquierda.		
23.90	1.86	592		WP28 Cruce de caminos. Giro 90° a la izquierda.		
24.08	0.18	593		WP29 Cruce de caminos. Giro 45° a la derecha.		
25.09	1.01	569		WP30 Cruce de caminos. Giro 20° a la izquierda.		
26.80	1.71	575		WP31 Giro a la izquierda. Incorporación a la crta. A-1227.		
27.03	0.23	565		WP32 Giro a la izquierda. Incorporación a la crta. A-1229.		
27.54	3.64	542		Abiego Fin de Ruta BTT8		