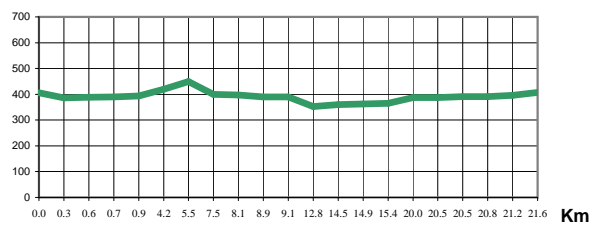

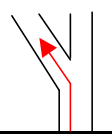
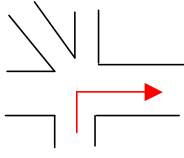
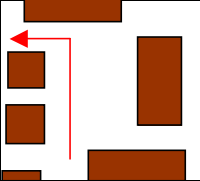
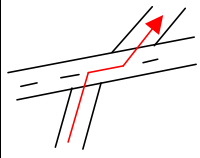
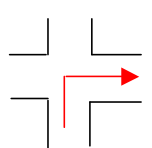
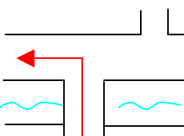
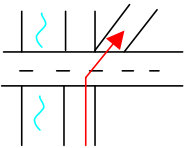
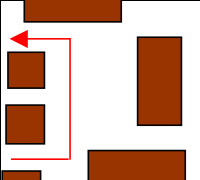


Nombre de la ruta:				<b>RUTA BTT7 RIBERA DEL ALCANADRE</b> <b>PERALTA DE ALCOFEA-TORRES DE ALCANDRE</b>	
Nivel Dificultad				<b>Fácil</b>	
Km Totales				<b>21.55</b>	
Altura Máxima (m)				<b>449</b>	
Tiempo Aprox. (sin paradas)				<b>2:00:00</b>	
Altura Mínima (m)				<b>342</b>	
Velocidad Media (km/h)				<b>10.72</b>	
Km	Dist.	Altura	Gráfico	Descripción	<p>Altitud <span style="float: right;">Altimetria</span></p> 
0.00	0.00	406		<b>SALIDA</b> Ermita San Bartolomé. Inicio Ruta BTT7	
0.34	0.34	386		<b>WP01</b> Cruce de caminos. Giro 45° a la izquierda	
0.62	0.28	388		<b>WP02</b> Cruce de caminos. Giro 90° a la derecha. Entrar en el pueblo de Torres de Alcanadre	
0.73	0.11	390		<b>IGLESIA</b> Cruzar el pueblo de Torres de Alcanadre pasando por la iglesia	
0.86	0.13	394		<b>WP03</b> Salir del pueblo y cruzar la carretera de Torres a Peralta (A-1223)	
4.18	3.32	419		<b>WP04</b> Cruce con cañada real del Reguero. Giro 90° a la derecha	
7.47	3.29	399.8		<b>WP05</b> Cruce sobre el canal de Pertusa. Giro 90° a la izquierda	
8.07	0.60	397		<b>WP06</b> Cruzar la carretera A-1223 y entrar en Peralta de Alcofea	
8.93	0.86	390		<b>Peralta de Alcofea</b> Cruzar el pueblo de Peralta pasando por el ayuntamiento. Hay una fuente y un cajero automático	

**OTRAS RUTAS**

- RUTA BTT1:** ALQUÉZAR-RADIQUERO-ALBERUELA DE LALIENA-ADAHUESCA
- RUTA BTT2:** COLUNGO-NAVAL-SALINAS DE HOZ-COLUNGO
- RUTA BTT3:** BUERA-SALAS ALTAS-SALAS BAJAS-POZÁN DE VERO-HUERTA DE VERO-BUERA
- RUTA BTT4:** BUERA-COLUNGO-BUERA
- RUTA BTT5:** BARBASTRO-PERMIŠÁN-FORNILLOS-MONASTERIO DEL PUEYO-BARBASTRO
- RUTA BTT6:** LALUENGA-LACUADRADA-LAGUNARROTA-LAPERDIGUERA-LALUENGA
- RUTA BTT8:** ABIEGO-AZLOR-HUERTA DE VERO-ADAHUESCA-ABIEGO
- RUTA BTT9:** BIERGE-SAN PEDRO DE VERONA-CABAÑERA BIERGE-FUENTE VIEJA
- RUTA BTT10:** ABIEGO-ALBERUELA-RADIQUERO-SAN PELEGRIN-ERMITA VIRGEN DE LA VIÑA-STA. AGUEDA-ALBERUELA-ABIEGO

Km	Dist.	Altura	Gráfico	Descripción
9.14	0.21	390		<b>WP07</b> Salir del pueblo de Peralta y cruzar la carretera A-1217
12.79	3.65	352		<b>WP08</b> Cruce de caminos. Giro 90° a la derecha
14.46	1.67	360		<b>WP09</b> Cruce con carretera A-1223
14.86	0.4	362		<b>WP10</b> Cruce Cordel de la Cruzada. Giro 90° a la derecha
15.37	0.51	364.7		<b>WP11</b> Cruce de caminos. Giro 90° a la izquierda
20.04	4.67	387		<b>WP12</b> Cruce de caminos. Giro 45° a la izquierda. Incorporación a la carretera A-1223
20.46	0.42	387		<b>WP13</b> Salida de la carretera A-1223 para entrar en Torres de Alcanadre. Báscula municipal
20.52	0.06	391		<b>Fuente</b> Area de recreo, merendero y fuente
20.77	0.25	391		<b>Torres de Alcanadre</b> Cruzar el pueblo de Torres de Alcanadre pasando por el ayuntamiento
21.22	0.70	396		<b>WP14</b> Cruce de caminos. Giro 45° a la izquierda
21.60	0.83	407		<b>Llegada</b> Ermita de San Bartolomé Final de la ruta BTT7

