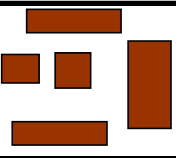
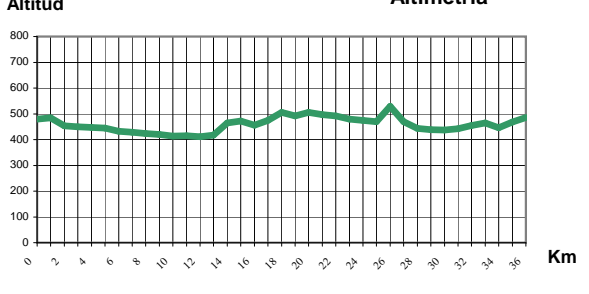
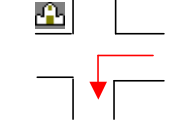
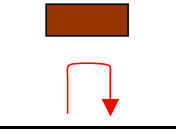
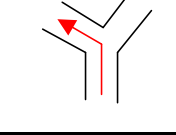
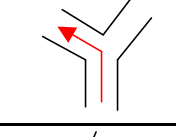
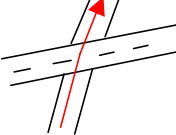
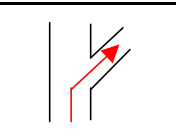
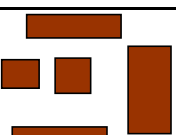
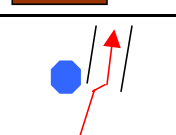
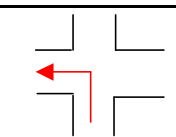
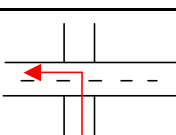
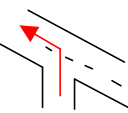
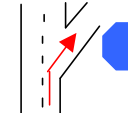
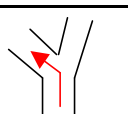
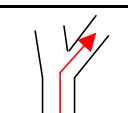
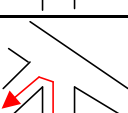
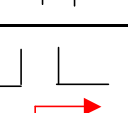
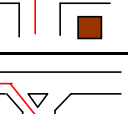
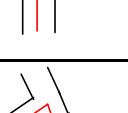
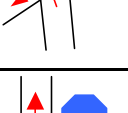
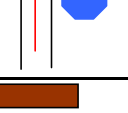


Nombre de la ruta:					RUTA BTT6 POZOS FUENTE	
					LALUENGA-LACUADRADA-LAGUNARROTA-LAPERDIGUERA-LALUENGA	
Nivel Dificultad			Fácil		Km Totales	
Altura Máxima (m)			529		Tiempo Aprox. (sin paradas)	
Altura Mínima (m)			409		Velocidad Media (km/h)	
Km	Dist.	Altura	Gráfico	Descripción	Altimetria	
0.00	0.00	480		LALUENGA Salimos de Laluenga hacia la ermita de Loreto Inicio Ruta BTT6		
0.61	0.61	485		Ermita de Loreto Cruce de caminos. Giro 90° a la izquierda hacia el Pozo Fuente de Laluenga		
0.87	0.26	480		Pozo Fuente Laluenga Centro de los Pozos Fuente del Somontano. Después dar la vuelta y volver hacia la ermita.		
1.30	0.43	481		WP01 Cruce de caminos. Giro 45° a la izquierda		
2.25	0.95	453		WP02 Cruce de caminos. Giro 45° a la izquierda		
4.13	1.88	447		WP03 Cruzar crta. A-1216. Seguir por el camino asfaltado		
6.17	2.04	432		WP04 Cruce de caminos Giro 45° a la derecha abandonando el camino asfaltado		
6.46	0.29	428		Lacuadrada Cruzar el pueblo		
6.57	0.11	423		WP05 Salida de Lacuadrada. Charca a la izquierda		
6.84	0.27	420		WP06 Cruce de caminos. Giro 90° a la izquierda		
10.69	3.85	414		WP07 Incorporación a la crta. A-1226 Giro a la izquierda		

OTRAS RUTAS

- RUTA BTT1: ALQUÉZAR-RADIQUERO-ALBERUELA DE LALIENA-ADAHUESCA
- RUTA BTT2: COLUNGO-NAVAL-SALINAS DE HOZ-COLUNGO
- RUTA BTT3: BUERA-SALAS ALTAS-SALAS BAJAS-POZÁN DE VERO-HUERTA DE VERO-BUERA
- RUTA BTT4: BUERA-COLUNGO-BUERA
- RUTA BTT5: BARBASTRO-PERMISÁN-FORNILLOS-MONASTERIO DEL PUEYO-BARBASTRO
- RUTA BTT7: PERALTA DE ALCOFEA-TORRES DE ALCANADRE
- RUTA BTT8: ABIEGO-AZLOR-HUERTA DE VERO-ADAHUESCA-ABIEGO
- RUTA BTT9: BIERGE-SAN PEDRO DE VERONA-CABAÑERA BIERGE-FUENTE VIEJA
- RUTA BTT10: ABIEGO-ALBERUELA-RADIQUERO-SAN PELEGRIN-ERMITA VIRGEN DE LA VIÑA-STA. AGUEDA-ALBERUELA-ABIEGO

Km	Dist.	Altura	Gráfico	Descripción	Altitud	Altimetria
10.85	0.16	415		Ermita de San Gregorio Girar 90° a la derecha abandonando la crta. A-1223		Km
10.91	0.06	411		WP08 Cruce de caminos. Giro 45° a la derecha		
10.95	0.04	412		WP09 Cruce de caminos. Giro 45° a la izquierda		
12.13	1.18	418		WP10 Cruce de caminos. Giro 45° a la izquierda		
13.88	1.75	464		WP11 Incorporación a la crta. HU-8520 Giro 90° a la derecha		
15.51	1.63	472		WP12 Cruce de caminos. Giro 45° a la izquierda		
16.28	0.77	456		Pozo Fuente Cruce de caminos. Continuar recto		
16.46	0.18	448		WP13 Giro 90° a la derecha abandonando la crta. HU-8520		
16.52	0.06	452		Balsa de Bajo Lugar Continuar hacia Lagunarrota		
17.95	1.43	505		Lagunarrota Cruzar el pueblo		
18.34	0.39	505		WP14 Entrada camino. Giro 45 ° a la izquierda		
18.79	0.45	492		WP15 Cruce de caminos. Giro 45 ° a la izquierda		
19.91	1.12	497		WP16 Cruce de caminos. Giro 60 ° a la izquierda		
24.97	5.06	470		WP17 Cruzar la crta. A-1223 Acceso a Berbegal		
26.17	1.2	529		Berbegal Fuente de Berbegal		

Km	Dist.	Altura	Gráfico	Descripción
27.86	1.69	446		WP18 Giro a la izquierda incorporación a la crta. A- 1216
28.01	0.15	443		WP19 Giro 40° a la derecha abandonando la crta. A1216. "La Balsa"
28.89	1.03	439		WP20 Cruce de caminos. Giro 45° a la izquierda
30.72	1.83	437		WP21 Cruce de caminos. Giro 45° a la derecha
31.67	0.95	442		Pozo Fuente Laperdiguera Cruce de caminos. Giro a la izquierda Laperdiguera y la Fuente
32.30	0.63	455		WP22 Incorporación a la crta. A- 1225 Giro 90° a la derecha
32.54	0.24	464		WP23 Cruce de caminos. Giro 90° a la derecha hacia Castejón del Puente
33.17	0.63	446		WP24 Cruce de caminos. Giro 100° a la izquierda camino Laperdiguera
34.58	1.41	468		Balsa Vieja
36.05	1.47	486		FIN DE RUTA Laluenga Centro Fin de Ruta BTT6

