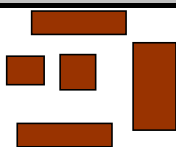
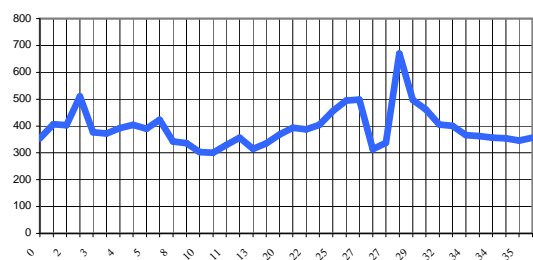
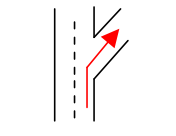
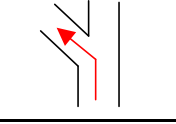
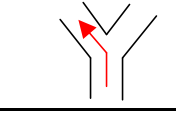
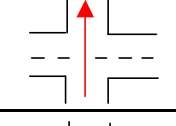
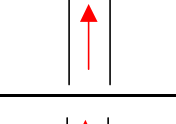
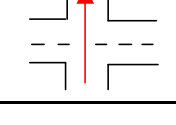
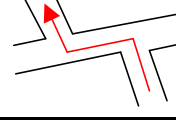
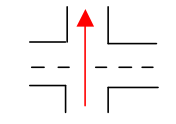
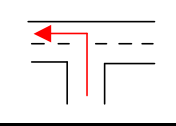
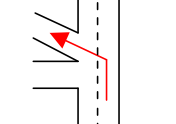


Nombre de la ruta:				RUTA BTT5 BARBASTRO SUROESTE BARBASTRO-PERMISÁN-FORNILLOS-MONASTERIO DEL PUEYO-BARBASTRO		
Nivel Dificultad			Medio		Km Totales	34.67
Altura Máxima (m)			670		Tiempo Aprox. (sin paradas)	3:00:00
Altura Mínima (m)			301		Velocidad Media (km/h)	11.56
Km	Dist.	Altura	Gráfico	Descripción	Altimetria	
0.00	0.00	354		Oficina de Turismo de Barbastro Salimos hacia el supermercado para coger la crta. A-1226. Inicio Ruta BTT5		
1.86	1.86	407		Cruz de Selgua Salimos de la crta. A-1226. Giro 40° a la derecha.		
2.06	0.20	403		WP01 Cruce de caminos. Giro 45° a la izquierda.		
2.67	0.61	510		WP02 Cruce de caminos. Giro 45° a la izquierda.		
3.09	0.42	377		WP03 Cruzar la crta. A-1226 y continuar recto.		
3.16	0.07	374		CANAL Cruce de caminos Continuar recto.		
3.26	0.10	372		WP04 Cruzar la carretera y continuar recto.		
3.95	0.69	392		WP05 Cruce de caminos. Giro a la izquierda y luego giro a la derecha.		
4.31	0.36	404		WP06 Cruzar la carretera y continuar recto.		
4.62	0.31	390		WP07 Giro 90° a la izquierda incorporación a la crta. A-1226		
5.37	0.75	423		WP08 Salida de la crta. A-1226. Giro 45 ° a la izquierda.		



OTRAS RUTAS

- RUTA BTT1: ALQUÉZAR-RADIQUERO-ALBERUELA DE LALIENA-ADAHUESCA
- RUTA BTT2: COLUNGO-NAVAL-SALINAS DE HOZ-COLUNGO
- RUTA BTT3: BUERA-SALAS ALTAS-SALAS BAJAS-POZÁN DE VERO-HUERTA DE VERO-BUERA
- RUTA BTT4: BUERA-COLUNGO-BUERA
- RUTA BTT6: POZOS FUENTE(LALUENGA-LAPERDIGUERA-LAGUNAROTA-LACUADRADA-LALUENGA
- RUTA BTT7: PERALTA DE ALCOFEA-TORRES DE ALCANADRE
- RUTA BTT8: ABIEGO-AZLOR-HUERTA DE VERO-ADAHUESCA-ABIEGO
- RUTA BTT9: BIERGE-SAN PEDRO DE VERONA-CABAÑERA BIERGE-FUENTE VIEJA
- RUTA BTT10: ABIEGO-ALBERUELA-RADIQUERO-SAN PELEGRIN-ERMITA VIRGEN DE LA VIÑA-STA. AGUEDA-ALBERUELA-ABIEGO

Km	Dist.	Altura	Gráfico	Descripción	Altitud	Altimetria
7.60	2.23	342		WP09 Incorporación a la crta. HU-8500. Giro 90° a la izquierda.		
8.08	0.48	336		WP10 Salida de la crta. HU-8500. Giro 90° a la derecha.		
9.62	1.54	303		WP11 Cruce de caminos. Giro 90° a la izquierda.		
9.76	0.14	301		WP12 Cruce de caminos. Giro 90° a la derecha.		
11.02	1.26	329		Permisán Cruzar el pueblo de Permisán dirección Fornillos. Fuente.		
12.17	1.15	356		Fornillos Incorporación a la crta. A-1226. Giro 90° a la izq. Opción de continuar recto para entrar en Fornillos donde hay una fuente		
12.94	0.77	315		WP13 Salida de la crta. A-1226. Giro 90° a la derecha.		
14.41	1.47	335		Torraz Continuar recto.		
19.63	5.22	369		WP14 Cruce de caminos. Giro 90° a la derecha.		
20.83	1.2	394		WP15 Cruce de caminos. Giro 90° a la derecha.		
22.45	1.62	387		Ruinas Románicas A la izquierda ruinas románicas de Almerges.		
23.63	1.18	404		WP16 Cruce de caminos. Giro 30° a la derecha.		
25.40	1.77	456		Cruce N-240 Cruzar la crta. N-240.		
26.34	0.94	495		WP17 Cruce de caminos. Giro 80° a la derecha.		
26.77	0.43	498		WP18 Cruce de caminos. Giro de 45° a la izquierda.		

Km	Dist.	Altura	Gráfico	Descripción	Altitud	Altimetria
26.92	0.15	313		WP19 Cruce de caminos. Giro de 120° a la derecha.		
27.39	0.62	337		WP20 Giro de 120° a la derecha. Incorporación a la crta de subida al Pueyo		
27.98	1.06	670		El Pueyo Vistas panorámicas. Bajar por el mismo camino asfaltado y seguir hacia abajo.		
28.97	2.05	497		WP21 Salida del camino asfaltado. Giro de 45° a la izquierda.		
30.21	1.24	461		WP22 Cruce de caminos. Giro 30° a la derecha.		
32.20	1.99	405		WP23 Cruzar el canal. Tomar el camino hacia los depósitos de agua.		
33.47	4.5	401		WP24 Cruce de caminos. Giro 80° a la derecha entrando a Barbaastro.		
33.56	3.35	366		WP25 Cruce de calles. Giro 90° a la derecha.		
33.67	0.11	362		WP26 Cruce de calles. Giro 90° a la izquierda.		
33.91	0.44	357		WP27 Cruce de caminos. Giro 90° a la derecha.		
34.04	0.13	354		WP28 Cruce de calles. Giro 80° a la izquierda.		
34.51	0.84	346		WP29 Cruce de calles. Giro 120° a la derecha hacia la oficina de turismo.		
34.67	0.76	357		Oficina de Turismo de Barbaastro. Fin de Ruta BTT5		