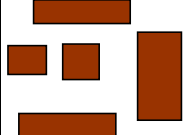
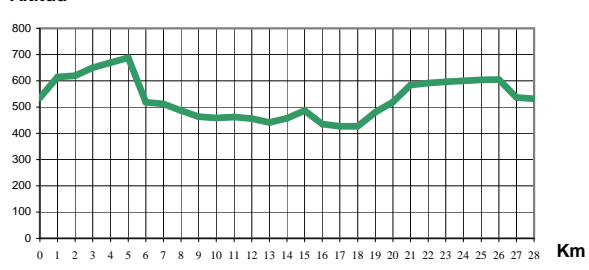
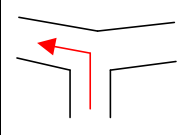
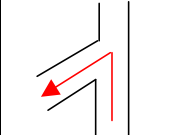
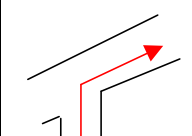
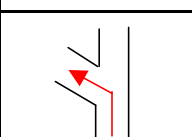
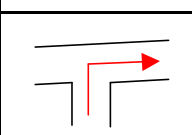
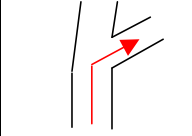

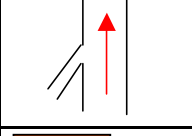
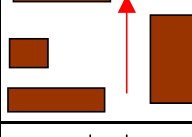
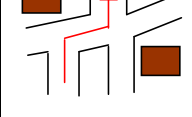
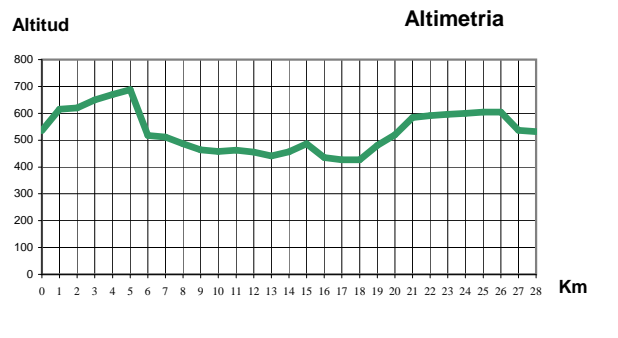


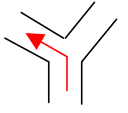
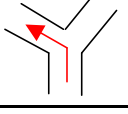
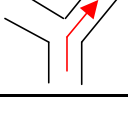
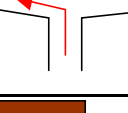
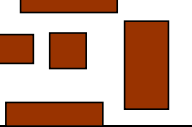
| Nombre de la ruta: | | | | RUTA BTT3 RUTA DE LOS VIÑEDOS BUERA-SALAS ALTAS-SALAS BAJAS-POZAN DE VERO-HUERTA DE VERO-BUERA | | | | |
|--------------------|-------|--------|---|---|--|-----------------------------|--|--|
| Nivel Dificultad | | | | Fácil | | Km Totales | | 27.68 |
| Altura Máxima (m) | | | | 687 | | Tiempo Aprox. (sin paradas) | | 3:00:00 |
| Altura Mínima (m) | | | | 425 | | Velocidad Media (km/h) | | 9.23 |
| Km | Dist. | Altura | Gráfico | Descripción | | | | |
| 0.00 | 0.00 | 535 |  | BUERA Salimos de Buera cogiendo una pista hacia la derecha (Camino de Sierra Alta) Inicio Ruta BTT3 | | | | <p>Altitud</p>  <p>Altimetria</p> <p>0 1 2 3 4 5 6 7 8 9 10 11 12 13 14 15 16 17 18 19 20 21 22 23 24 25 26 27 28 Km</p> |
| 0.26 | 0.26 | 537 |  | WP01 Cruce de caminos. Giro 90° a la izquierda | | | | |
| 0.48 | 0.22 | 559 |  | WP02 Cruce de caminos. Giro 120° a la izquierda | | | | |
| 1.16 | 0.68 | 615 |  | WP03 Cruce de caminos. Giro 45° a la derecha | | | | |
| 1.22 | 0.06 | 626 |  | WP04 Cruce de caminos. Giro 45° a la izquierda | | | | |
| 2.65 | 1.43 | 668 |  | WP05 Cruce de caminos. Giro 90° a la derecha y continuar recto por el camino | | | | |
| 5.51 | 2.86 | 620 |  | WP06 Cruce de caminos. Giro 45° a la derecha hacia la ermita | | | | |
| 5.68 | 0.17 | 620 |  | Ermita la Candelaria Mirador del Somontano y las viñas | | | | |
| 6.48 | 0.80 | 518 |  | WP07 Continuar recto hacia Salas Altas | | | | |
| 6.94 | 0.46 | 512 |  | WP08 Cruzar el pueblo de Salas Altas | | | | |
| 7.18 | 0.24 | 500 |  | WP09 Seguir cruzando Salas Altas hasta la crta de salida del pueblo | | | | |

OTRAS RUTAS

- RUTA BTT1:** ALQUÉZAR-RADIQUERO-ALBERUELA DE LALIENA-ADAHUESCA
- RUTA BTT2:** COLUNGO-NAVAL-SALINAS DE HOZ-COLUNGO
- RUTA BTT4:** BUERA-COLUNGO-BUERA
- RUTA BTT5:** BARBASTRO SUROESTE
- RUTA BTT6:** POZOS FUENTE(LALUENGA-LAPERDIGUERA-LAGUNAROTA-LACUADRADA-LALUENGA
- RUTA BTT7:** PERALTA DE ALCOFEA-TORRES DE ALCANADRE
- RUTA BTT8:** ABIEGO-AZLOR-HUERTA DE VERO-ADAHUESCA-ABIEGO
- RUTA BTT9:** BIERGE-SAN PEDRO DE VERONA-CABAÑERA BIERGE-FUENTE VIEJA
- RUTA BTT10:** ABIEGO-ALBERUELA-RADIQUERO-SAN PELEGRIN-ERMITA VIRGEN DE LA VIÑA-STA. AGUEDA-ALBERUELA-ABIEGO

| Km | Dist. | Altura | Gráfico | Descripción |
|-------|-------|--------|---------|---|
| 7.26 | 0.08 | 498 | | WP10 Girar 90° a la izquierda |
| 7.43 | 0.17 | 501 | | WP11 Cruce con la crta. Giro 90° a la derecha incorporamos a la crta. |
| 7.62 | 0.19 | 487 | | WP12 Giro de 90° a la derecha. Dejar la crta para incorporamos al Camino de Soás hacia Salas Bajas |
| 8.96 | 1.34 | 464 | | WP13 Cruce de caminos Giro de 120° a la derecha(a la izquierda el pueblo de Salas Bajas) |
| 10.88 | 1.92 | 458 | | WP14 Cruce de caminos Giro 90 ° a la derecha y justo después 90° a la izquierda |
| 11.42 | 0.54 | 462 | | WP15 Cruce de caminos. Giro 45 ° a la izquierda (Emta. del Plano a la derecha) |
| 11.98 | 0.56 | 456 | | WP16 Cruce de caminos. Giro 45 ° a la derecha |
| 13.68 | 1.70 | 441 | | WP17 Cruce de caminos. Giro 90 ° a la derecha A la izquierda el pueblo de Pozán de Vero |
| 14.35 | 0.67 | 457 | | WP18 Cruce de caminos. Giro 45 ° a la derecha |
| 15.21 | 0.86 | 472 | | WP19 Cruce de caminos. Giro 90 ° a la izquierda |
| 17.08 | 1.87 | 435 | | WP20 Cruce de caminos. Giro 90 ° a la derecha |
| 18.06 | 0.98 | 427 | | WP21 Cruce de caminos. Giro 45 ° a la derecha |
| 18.17 | 0.11 | 427 | | WP22 Cruce de caminos. Giro 45 ° a la izquierda |
| 20.94 | 2.77 | 584 | | WP23 Cruce de caminos. Giro 45 ° a la izquierda |
| 22.09 | 1.15 | 591 | | WP24 Cruce de caminos. Continuar recto |



| Km | Dist. | Altura | Gráfico | Descripción |
|--------------|--------------|---------------|---|---|
| 22.71 | 0.62 | 596 |  | WP25 Cruce de caminos. Giro 45° a la izquierda |
| 25.56 | 2.85 | 604 |  | WP26 Cruce de caminos. Giro 45° a la izquierda |
| 26.11 | 3.4 | 605 |  | WP27 Cruce de caminos. Giro 45° a la derecha hacia Buera |
| 27.45 | 1.34 | 537 |  | WP28 Cruce de caminos. Giro 45° a la izquierda hacia Buera |
| 27.68 | 1.57 | 532 |  | FIN DE RUTA Buera Centro Fin de Ruta BTT3 |

