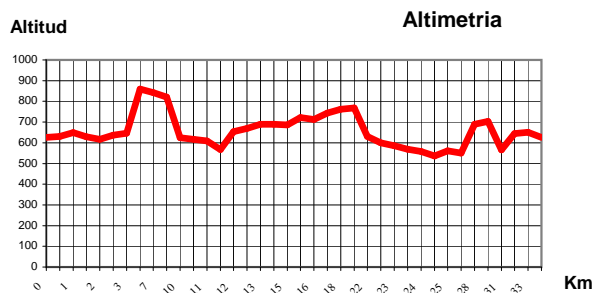
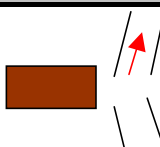
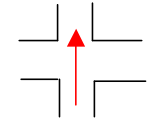
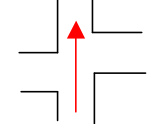
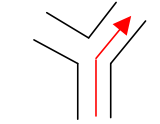
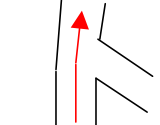
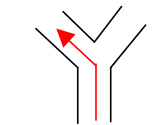
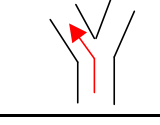
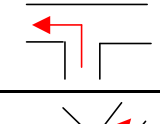
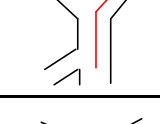
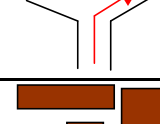
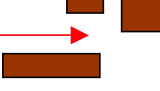
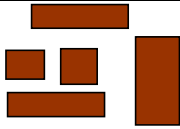
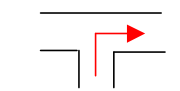
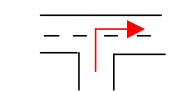
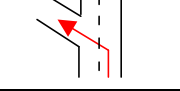
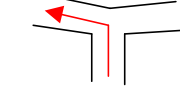



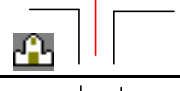


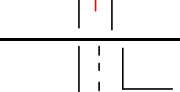

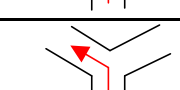
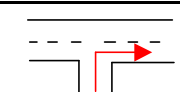



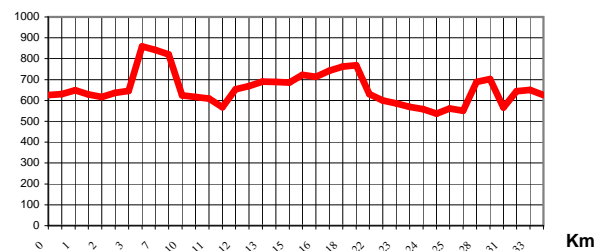
Nombre de la ruta:				RUTA BTT2 SIERRA DE SALINAS COLUNGO-NAVAL-SALINAS DE HOZ-COLUNGO	
Nivel Dificultad				Alto	
Altura Máxima (m)				860	
Altura Mínima (m)				536	
Km Totales				33.07	
Tiempo Aprox. (sin paradas)				4:00:00	
Velocidad Media (km/h)				9.45	
Km	Dist.	Altura	Gráfico	Descripción	<p>Altimetría</p>  <p>Altitud</p> <p>Km</p>
0.00	0.00	626		<p>Colungo Salimos del C.I. de Arte Rupestre de Colungo hacia la izquierda para ir a buscar el GR-1. Inicio Ruta BTT2</p>	
0.27	0.27	631		<p>WP01 Cruce de caminos. Continuar recto.</p>	
0.64	0.37	649		<p>WP02 Cruce de caminos. Continuar recto.</p>	
1.47	0.83	629		<p>WP03 Cruce de caminos. Giro 45° a la derecha</p>	
2.24	0.77	617		<p>WP05 Cruce de caminos. Continuar recto.</p>	
2.65	0.41	637		<p>WP06 Cruce de caminos. Giro 45° a la izquierda.</p>	
3.36	0.71	646		<p>WP07 Cruce de caminos Giro 30° a la izquierda.</p>	
6.45	3.09	859		<p>WP08 Cruce de caminos Giro 90° a la izquierda.</p>	
6.74	0.29	842		<p>WP09 Cruce de caminos Giro 45° a la derecha.</p>	
7.30	0.56	821		<p>WP10 Cruce de caminos Giro 45° a la derecha.</p>	
10.14	2.84	624		<p>WP11 Entrar en Naval</p>	

OTRAS RUTAS

- RUTA BTT1:** ALQUÉZAR-RADIQUERO-ALBERUELA DE LALIENA-ADAHUESCA
RUTA BTT3: BUERA-SALAS ALTAS-SALAS BAJAS-POZÁN DE VERO-HUERTA DE VERO-BUERA
RUTA BTT4: BUERA-COLUNGO-BUERA
RUTA BTT5: BARBASTRO SUROESTE
RUTA BTT6: POZOS FUENTE(LALUENGA-LAPERDIGUERA-LAGUNAROTA-LACUADRADA-LALUENGA
RUTA BTT7: PERALTA DE ALCOFEA-TORRES DE ALCANADRE
RUTA BTT8: ABIEGO-AZLOR-HUERTA DE VERO-ADAHUESCA-ABIEGO
RUTA BTT9: BIERGE-SAN PEDRO DE VERONA-CABAÑERA BIERGE-FUENTE VIEJA
RUTA BTT10: ABIEGO-ALBERUELA-RADIQUERO-SAN PELEGRIN-ERMITA VIRGEN DE LA VIÑA-STA. AGUEDA-ALBERUELA-ABIEGO

Km	Dist.	Altura	Gráfico	Descripción
10.38	0.24	617		NAVAL Cruzar el pueblo de Naval.
10.56	0.18	609		WP12 Cruce con la crta. Giro 90° a la derecha para ir a coger la crta.A-2208.
10.63	0.07	588		WP13 Incorporación a la crta. A- 2208. Giro de 90° a la derecha.
10.66	0.03	581		WP14 Salida de la crta. A-2208. Giro 45° a la izquierda.
10.70	0.04	578		WP15 Cruce de caminos. Giro 90° a la izquierda.
11.15	0.45	566		Salinas de Naval Pasar al lado de las salinas de Naval.
11.45	0.3	568		WP16 Cruce de caminos. Giro 45 ° a la izquierda.
12.02	0.57	654		WP17 Cruce de caminos. Giro 45 ° a la derecha
12.25	0.23	669		Emta. Santa Quiteria Cruce de caminos. Giro 90 ° a la derecha.
13.47	1.22	690		WP18 Cruce de caminos. Giro 90 ° a la izquierda.
13.81	0.34	689		WP19 Cruce de caminos. Giro 90 ° a la derecha.
14.54	0.73	686		WP20 Incorporación a la crta. A- 2208. Giro 90 ° a la izquierda.
14.75	0.21	698		WP21 Salida de la crta. A-2208. Giro 90 ° a la derecha
15.39	0.64	722		WP22 Cruce de caminos. Giro 45 ° a la izquierda
15.82	0.43	720		WP23 Cruce de caminos. Giro 45 ° a la izquierda
16.30	0.48	713		WP24 Incorporación a la crta. A- 2208. Giro 90 ° a la derecha.

Altitud Altimetria



Km	Dist.	Altura	Gráfico	Descripción
17.10	0.80	743		Salinas de Hoz Desvío opcional para entrar en el pueblo de Salinas de Hoz.
17.98	0.88	762		WP25 Salida de la crta. A-2208. Giro 45° a la derecha
18.06	0.08	768		WP26 Cruce de caminos. Giro 45° a la derecha.
22.08	4.02	631		WP27 Cruce de caminos. Giro 90° a la derecha.
22.51	0.43	599		WP28 Cruce de caminos. Giro 45° a la derecha.
22.99	0.48	586		WP29 Cruce de caminos. Giro 90° a la izquierda.
23.83	0.84	569		WP30 Cruce de caminos. Giro 90° a la derecha.
24.15	0.32	558		WP31 Cruce de caminos. Desviamos del principal cogiendo el camino estrecho enfrente.
24.68	0.53	537		WP32 Cruce de caminos. Giro 90° a la derecha.
25.28	0.60	561		WP33 Cruce de caminos. Primero continuar recto y luego giro a la derecha.
25.75	0.47	551		WP34 Cruce de caminos. Giro 90° a la derecha.
28.31	2.56	689		WP35 Cruce de caminos. Giro 45° a la derecha.
29.20	0.89	703		WP36 Cruce de caminos. Giro 60° a la izquierda.
31.21	2.01	566		WP37 Cruce de caminos. Giro a la derecha.
32.48	1.27	644		Emta. Santa Eulalia Cruce de caminos. Giro 80° a la izquierda.
32.52	0.04	651		WP38 Cruce de caminos. Giro 90° a la izquierda.
33.07	0.55	626		Colungo C.I. De Arte Rupestre. Fin de Ruta BTT2

